

Ekologisk kompensation

Ett verktyg i arbetet med grön infrastruktur och de landskapsanknutna miljömålen

Workshop KSLA 1 Juni 2017
Jörgen Sundin, Naturvårdsverket



Naturvårdsverkets syn på ekologisk kompensation

Fördjupad utvärdering av miljökvalitetsmålen 2015:

- Förlusten av biologisk mångfald och ekosystemtjänster är fortsatt stor
 - Stora problem att nå samtliga naturtypsanknutna miljökvalitetsmål samt målet om ett rikt växt- och djurliv
 - Samlad påverkan från exploatering av naturområden *en* viktig orsak
-
- Kompensation kan utgöra ett komplement (men inte ett alternativ) till andra styrmedel
 - Kompensation kan rätt använt bidra till att nå miljömålen och internalisera kostnader för miljöpåverkan (PPP)





Grön infrastruktur är nätverk av natur som bidrar till fungerande livsmiljöer för växter och djur och till människors välbefinnande

Grön infrastruktur- vad och hur?




Arbetet med grön infrastruktur ska baseras på en kartläggning av landskapets kvalitéer

Arbetet med grön infrastruktur innebär att jobba med ett landskapsperspektiv där vi binder samman skogar, hagar, parker, grönytor, våtmarker, sjöar, vattendrag, kust-och havsområden för att skapa fungerande livsmiljöer

Med ett känt nätverk av natur kan vi prioritera rätt och planera effektivare - Kunskap påverkar markanvändningen!

De gröna miljömålen, grön infrastruktur och ekologisk kompensation

- Bestämmelser om ekologisk kompensation ska tolkas och tillämpas utifrån miljömålen
- Preciseringar under de landskapsanknutna miljömålen ger stöd vid tillämpning av bestämmelserna
- Preciseringar med koppling till grön infrastruktur finns under samtliga landskapsanknutna miljömål samt *Ett rikt växt- och djurliv*

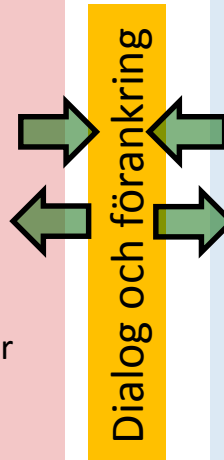


Regionala handlingsplaner för grön infrastruktur

DEL 1: NULÄGESBESKRIVNING

1. Inledning
2. Sammanfattning
3. Övergripande mål
4. Fysiska förutsättningar
5. Befintliga värden
6. Hot och påverkansfaktorer
7. Befintliga insatser
8. Övergripande utmaningar

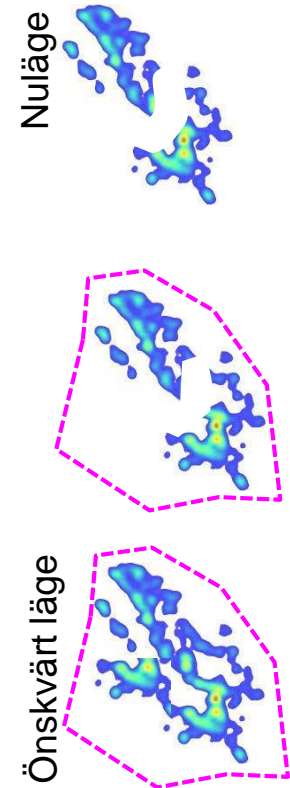
Kunskaps- och
planeringsunderlag



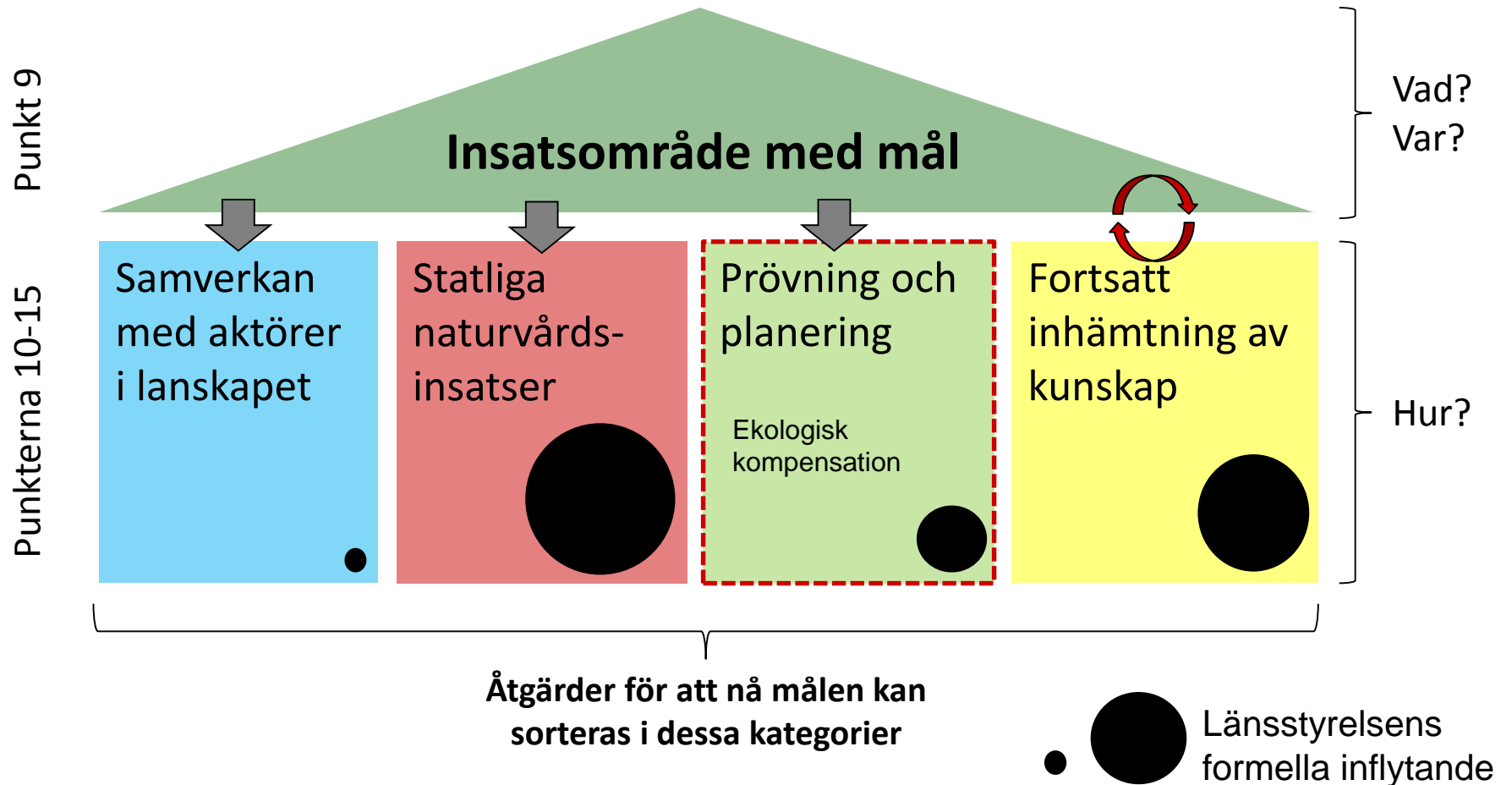
DEL 2: ÅTGÄRDSPLAN

9. **Insatsområden med mål**
10. Beskrivning av åtgärdsbehov
11. Förslag till åtgärder
12. Prioritering av åtgärder
13. Mål för utvalda åtgärder
14. Plan för genomförande
15. Uppföljning & utvärdering

Åtgärder och Länsstyrelsens
ställningstaganden kring
hantering i olika processer



Verktyslåda för genomförande



Strategisk planering av kompensationsåtgärder

Regeringens direktiv :

”...Handlingsplanerna ska även redovisa brister på landskapsnivå avseende förekomst av olika biotoper och ekosystem på ett sådant sätt att planerna möjliggör kanalisering av kompensationsåtgärder till den mest optimala lokaliseringen och utformningen...”

- Tydliga mål för insatsområden kan förtydliga när krav på kompensation är särskilt motiverat
- Regionala prioriteringar för olika naturtyper ger stöd för effektivare utredning, utformning och lokalisering av kompensationsåtgärder vid förlust av naturvärden
- Fastställda och välgrundade principer för utbytbarhet kan ge stöd för att frånga principen om kompensation ”lika för lika”
- Markåtkomst är ofta begränsande faktor för kompensation- utpekade kompensationsområden kan sänka tröskeln för att ställa krav och underlätta långsiktighet (dialog med kommunerna)

Handlingsplanerna bör tydliggöra prioriteringar, principer och lokalisering för kompensationsåtgärder i ett regionalt perspektiv

Kompensationsområden i översiktsplan

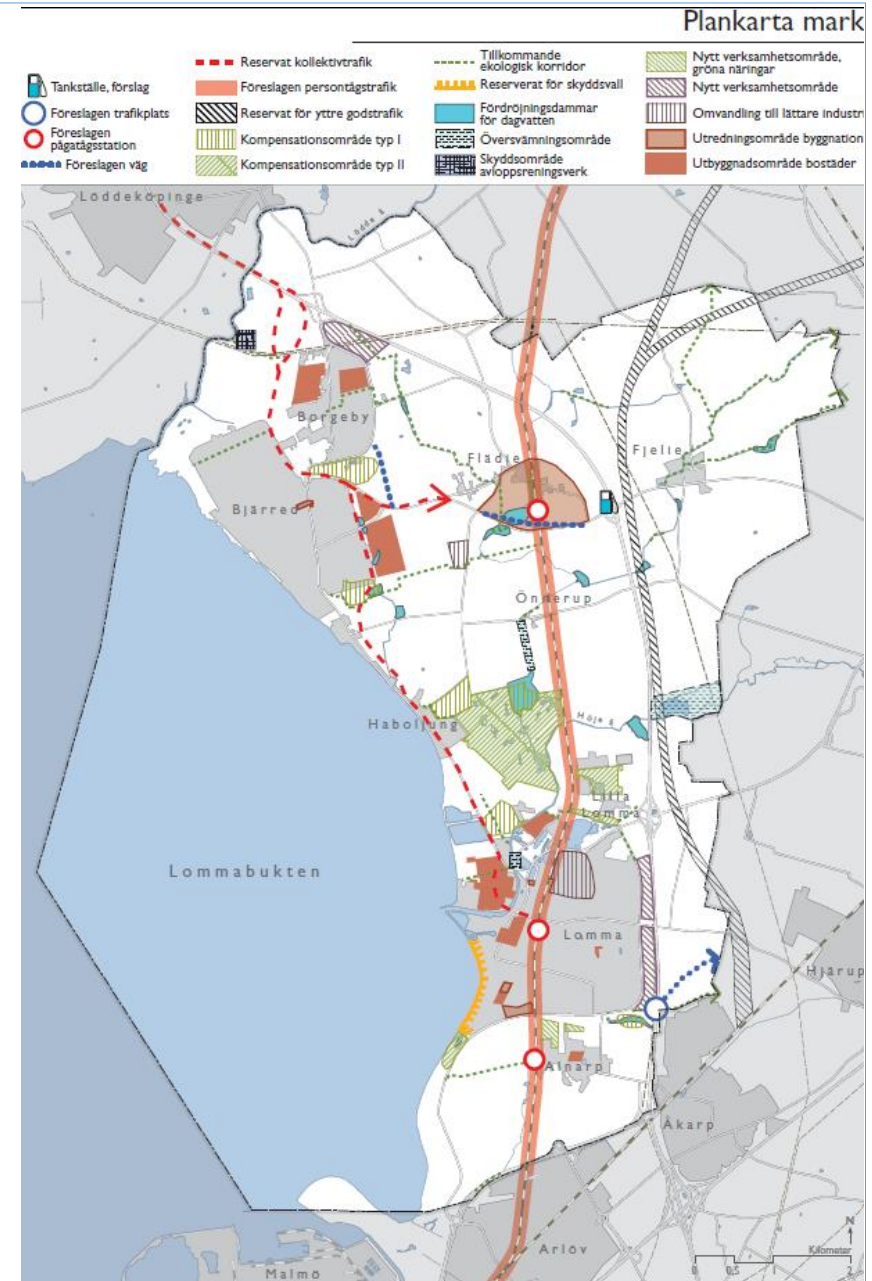
Ställningstaganden i översiktsplan:

- Bortfall av naturresurser vid exploatering ska i möjligaste mån balanseras
- Samordning och samlokalisering av kompensationsåtgärder rekommenderas
- Ekologiska korridorer som behöver stärkas pekas ut
- Kommunal mark kan användas för genomförande

Två typer av kompensationsområden:

Typ I: områden där nya naturvärden kan skapas genom ändrad markanvändning

Typ II: Områden där befintliga naturvärden kan utvecklas/stärkas genom restaurering eller anpassad förvaltning.



Kompensationspooler och grön infrastruktur

SOU 2017:34:

Förslag om försöksverksamhet med kompensationspooler, ett slags ”Mäklarregister” för kompensationsområden och –åtgärder i tre storstadslän

Syften:

- Förenkla markåtkomst och underlätta utredningsarbetet
- Förkorta leveranstiden för kompensationsåtgärders nytta
- Reducera kostnader
- Skalfördelar och synergier genom geografiskt samordnade åtgärder

Koppling till regionala handlingsplaner för grön infrastruktur:

- Identifiera och kvantifiera efterfrågan på kompensation av olika slag?
- Uppsökande verksamhet i syfte att öka intresset för att erbjuda kompensationsmark inom prioriterade insatsområden för grön infrastruktur?